

Zamość, dnia 14.03.2017r.

B.6743.1.168.2017

**Zaświadczenie o nie wniesieniu sprzeciwu
w przedmiocie przystąpienia do zamiaru wykonania robót budowlanych**

Na podstawie art. 217 § 1 ustawy z dnia 14 czerwca 1960r. K.p.a. /tekst jednolity Dz.U. z 2016r. poz. 23 z późn. zm./ w związku art. 30 ust. 1 pkt 2 i art. 29 ust. 2 pkt 12 ustawy z dnia 7 lipca 1994 r. „Prawo budowlane” (tekst jednolity Dz.U. z 2016r. poz. 290 z późn. zm.)

po rozpatrzeniu zgłoszenia z dnia **10.03.2017r.**

przez inwestora: **Gmina Sulów** robót budowlanych – *przebudowa – odbudowa drogi gminnej nr 110139L od km 1+350 do km 1+986 – działka nr ewid.: 264 w obrębie Tworczyków gm. Sulów*,
**zaświadcza się dokonanie zgłoszenia zamiaru wykonania w/w robót budowlanych,
do zgłoszenia organ nie wniósł sprzeciwu.**

POUCZENIE:

- roboty budowlane należy prowadzić zgodnie z warunkami technicznymi, jakimi powinny odpowiadać budynki i związane z nimi urządzenia i ich usytuowanie oraz przepisami szczególnymi i normami mającymi zastosowanie przez osoby posiadające stosowne kwalifikacje zawodowe w budownictwie wg rysunku stanowiącego **Załącznik Nr 1** do niniejszego „Zaświadczenia”,
- przy wykonywaniu robót budowlanych zastosować wyroby dopuszczone do obrotu i stosowania w budownictwie zgodnie z obowiązującym unormowaniem prawnym w tym zakresie,
- rozszerzenie w/w zakresu robót objętych zgłoszeniem – jest niedopuszczalne,
- do wykonania robót budowlanych można przystąpić po otrzymaniu niniejszego „Zaświadczenia” *lecz nie później niż po upływie 3 lat od określonego w zgłoszeniu terminu ich rozpoczęcia tj. do dnia 01.04.2020r.;*
- inwestor może prowadzić dziennik budowy,
- w/w roboty budowlane inwestor winien prowadzić wyłącznie na terenie będącym w Jego formalnej dyspozycji prawnej.

Załączniki:

Załącznik Nr 1 – mapa z lokalizacją obiektu budowlanego, objętego zgłoszeniem.

Z up. STAROSTY

mgr inż. arch. Adriana Sędkak
KIEROWNIK WYDZIAŁU
Architektury i Budownictwa

/pieczęć imienna i podpis osoby upoważnionej /

Otrzymują:

1. Wójt Gminy Sulów;
2. a/a.

Do wiadomości:

1. Powiatowy Inspektor Nadzoru Budowlanego.

PROJEKT BUDOWLANY

BRANŻA DROGOWA

Nazwa i adres obiektu budowlanego:

LIKWIDACJA SZKÓD POWODZIOWYCH NA DRODZE GMINNEJ 110139L

W M. TWORYCZÓW GM. SUŁÓW

W KM ROB. 1+350,00 – 1+986,00

Obręb ewidencyjny: Żrebce

Gmina: Sułów

Numer działki: 264

Inwestor: GMINA SUŁÓW

Sułów 63, 22-448 Sułów

			BRANŻA DROGOW	Data 03.2017

OPIS TECHNICZNY

**do projektu likwidacji szkód powodziowych na drodze gminnej 110139L w m. Tworczów
Gm. Sułów w km rob. 1+350,00 – 1+986,00**

I. PODSTAWA OPRACOWANIA

1. Zlecenie Inwestora
2. Pomiary własne
3. RMT i GM w sprawie warunków technicznych jakim powinny odpowiadać drogi publiczne i ich usytuowanie /D.U Nr 43 z 1999r/

II. STANISTNEJACY

Droga objęta opracowaniem położona jest na działce nr geod. 264 w m. Tworczów gm. Sułów.

W wyniku intensywnych opadów deszczu i gradu, które miały miejsce w dniach 16 do 18 maja 2014 r. powstały liczne zniszczenia drogi gruntowej w km 0+000,00 – 0+722,00. Na całym odcinku wystąpiły wymycia nawierzchni gruntowej do głębokości około 0.5 m oraz namulenia.

W chwili obecnej występujące uszkodzenia drogi gruntowej stwarzają niebezpieczeństwo w ruchu komunikacyjnym i pieszym odbywającym się do przyległych domów, gospodarstw rolnych oraz przyległych pól.

III. STAN PROJEKTOWANY

W celu likwidacji szkód powodziowych tj. likwidacji wymyci nawierzchni gruntowej oraz likwidacji niebezpieczeństwa w ruchu komunikacyjnym i pieszym została zaprojektowana następująca naprawa uszkodzeń:

1. PLAN SYTUACYJNY:

Drogę gminną w planie sytuacyjnym zaprojektowano jako odcinek prosty o parametrach:

- Szerokość nawierzchni drogi - 3,00 m
- Obustronne pobocza ziemne o szer. - 2 x 0,75

2 PROFIL PODŁUŻNY:

W profilu podłużnym drogę gminną maksymalnie należy wpisać w istniejący teren.

IV. PRZEKRÓJ KONSTRUKCYJNY

Konstrukcja nawierzchni:

- 5 cm nawierzchnia z mieszanki mineralno-asfaltowych warstwa ścieralna
- 12 cm wyrównanie nawierzchni kruszywem łamanym frakcją 0/31,5 mm

V. ZADRZEWIENIE

Na terenie objętym opracowaniem nie występują drzewa, które kolidują z projektowaną trasą drogi gminnej.

VI. URZĄDZENIA OBCE

Pod nawierzchnią projektowanej drogi gminnej znajdują się:

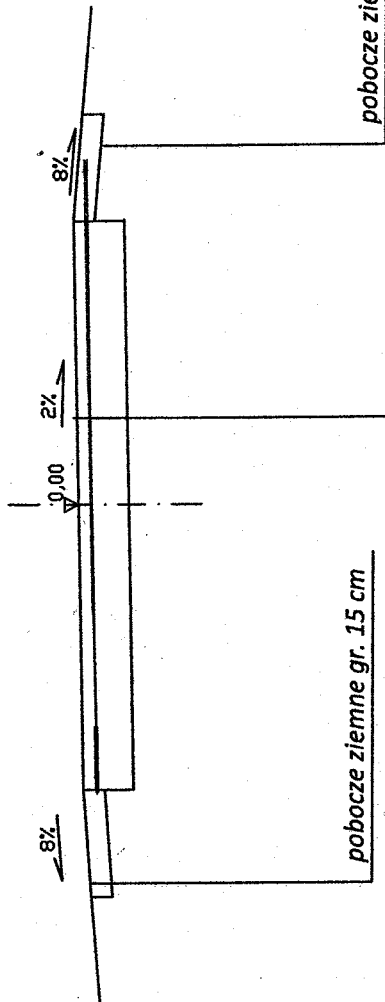
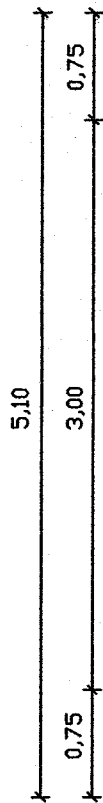
- Wodociąg

UWAGI:

W przypadku zniszczenia znaków geodezyjnych, przy realizacji robót, Wykonawca odtworzy znaki geodezyjne na własny koszt podczas pomiaru powykonawczego.

Opracował:

Przekrój normalny w km 1+350,00 – 1+986,00



pobocze ziemne gr. 15 cm

pobocze ziemne gr. 15 cm

PROJEKTOWANA KONSTRUKCJA NAWIERZCHNI

5 cm nawierzchnia z mieszanki mineralno asfalt

12 cm podbudowa nawierzchni KŁSMO/31,5 mm

INWESTOR: GMINA SUŁÓW, SUŁÓW 63, 22-448 SUŁÓW

Tytuł projektu: Odbudowa drogi gminnej
110139Lod km 1+350,00 do km 1+986,00 w m.
Tworyczków

Miejscowość:
Tworyczów
Gmina: Sułów

Data: 03.2017

Tytuł rys.: Przekrój normalny

Branża: Budowlana

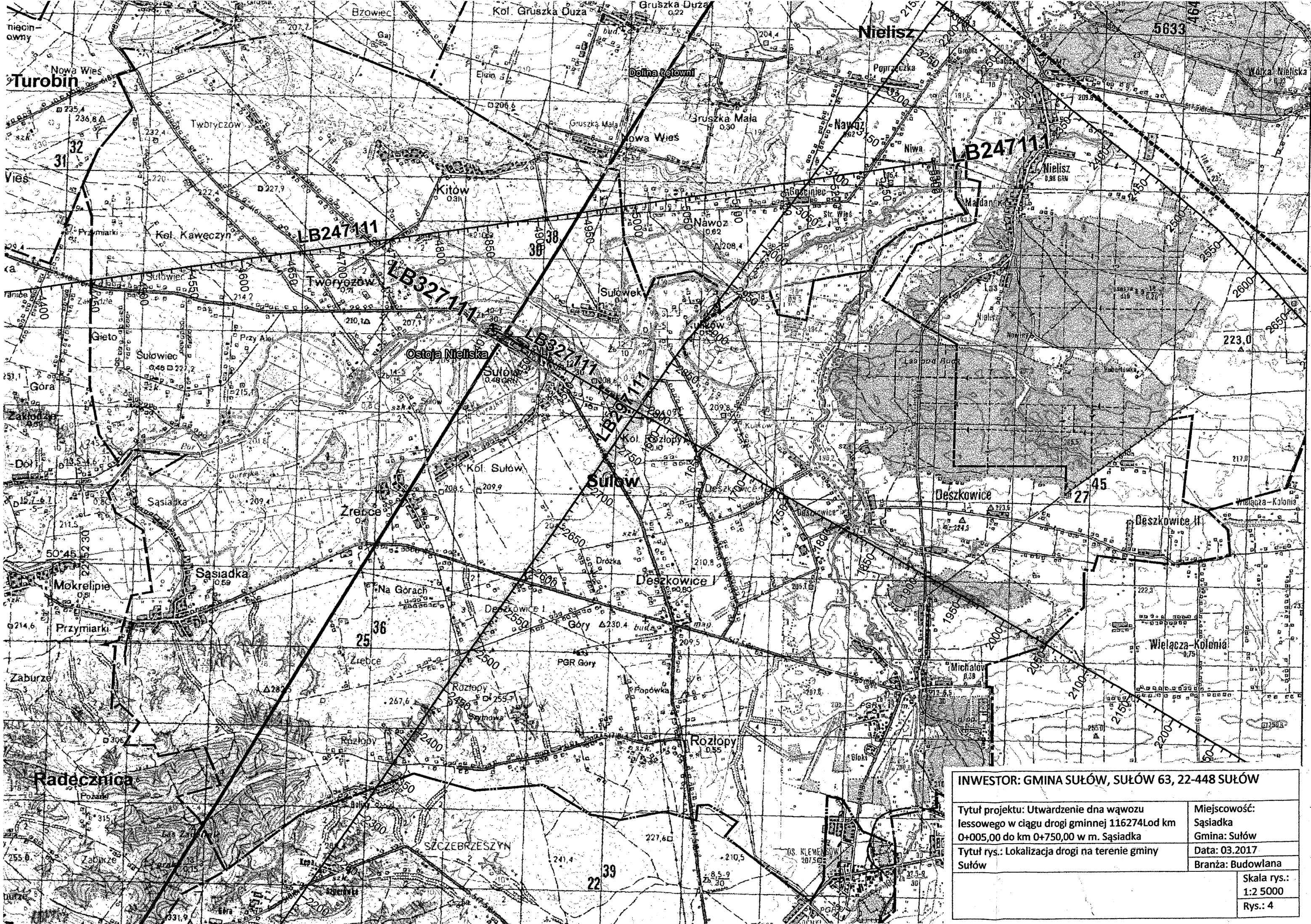
Skala rys.:
1: 100

Rys.: 3

Mapa Zasadnicza	
Województwo: lubelskie	
Powiat: zamojski	
Jednostka ewidencyjna: [062012_2] Sulów	
Część: [14] TWORCZYCZÓW	
Sekcja: 8.141.11.03.1(46.942.342.146.153.201.202)	
Skala: 1:1000	
Układ współrzędnych płaskich: PL-2000 strefa 8	
Układ wysokościowy wysokościowy: Krasocznak uzupełniony pomiarami w układzie PL-2000-010	
Uwagi: Data ewidencji działki przekroczyła granicę daty nie została wpisana do ewidencji w systemie ewidencyjnym / Budownictwo z dnia 28 marca 2016r. w sprawie realizacji projektu budowlanego (Dz.U. z 2016r. nr 36, poz. 418 z późn. zm.) oraz obowiązujących standardów technicznych - podziału przesyła 588 ust. 1. Inżynierstwo	
Podpisano się zgodnie z obowiązującymi przepisami prawa w imieniu zarządcy publicznego zasobu geodezyjnego i kartograficznego	
Organ prowadzący publicznego zasobu geodezyjnego i kartograficznego	STAROSTA ZAMOJSKI
Nazwa materiału zasobu	Mapa
Identyfikator ewidencyjny materiału zasobu	146.342-7/95
Data wydania kopii	21 luty 2017
Imię, nazwisko / podpis osoby reprezentującej organ	Z. J. KARCZYŃSKI

INWESTOR: GMINA SULÓW, SULÓW 63, 22-448 SULÓW	
Tytuł projektu: Odbudowa drogi gminnej 110139Lod km 1+350,00 do km 1+986,00 w m. Tworczyk	Miejscowość: Tworczyk
Tytuł rys.: Plan zagospodarowania terenu - mapa zasadnicza	Gmina: Sulów
	Data: 03.2017
	Branża: Budowlana
	Skala rys.: 1:1000
	Rys.: 1





INWESTOR: GMINA SUŁÓW, SUŁÓW 63, 22-448 SUŁÓW	
Tytuł projektu: Utwardzenie dna wąwozu lessowego w ciągu drogi gminnej 116274Lod km 0+005,00 do km 0+750,00 w m. Sasiadka	Miejscowość: Sasiadka Gmina: Sułów
Tytuł rys.: Lokalizacja drogi na terenie gminy Sułów	Data: 03.2017 Branża: Budowlana
Skala rys.: 1:2 5000 Rys.: 4	